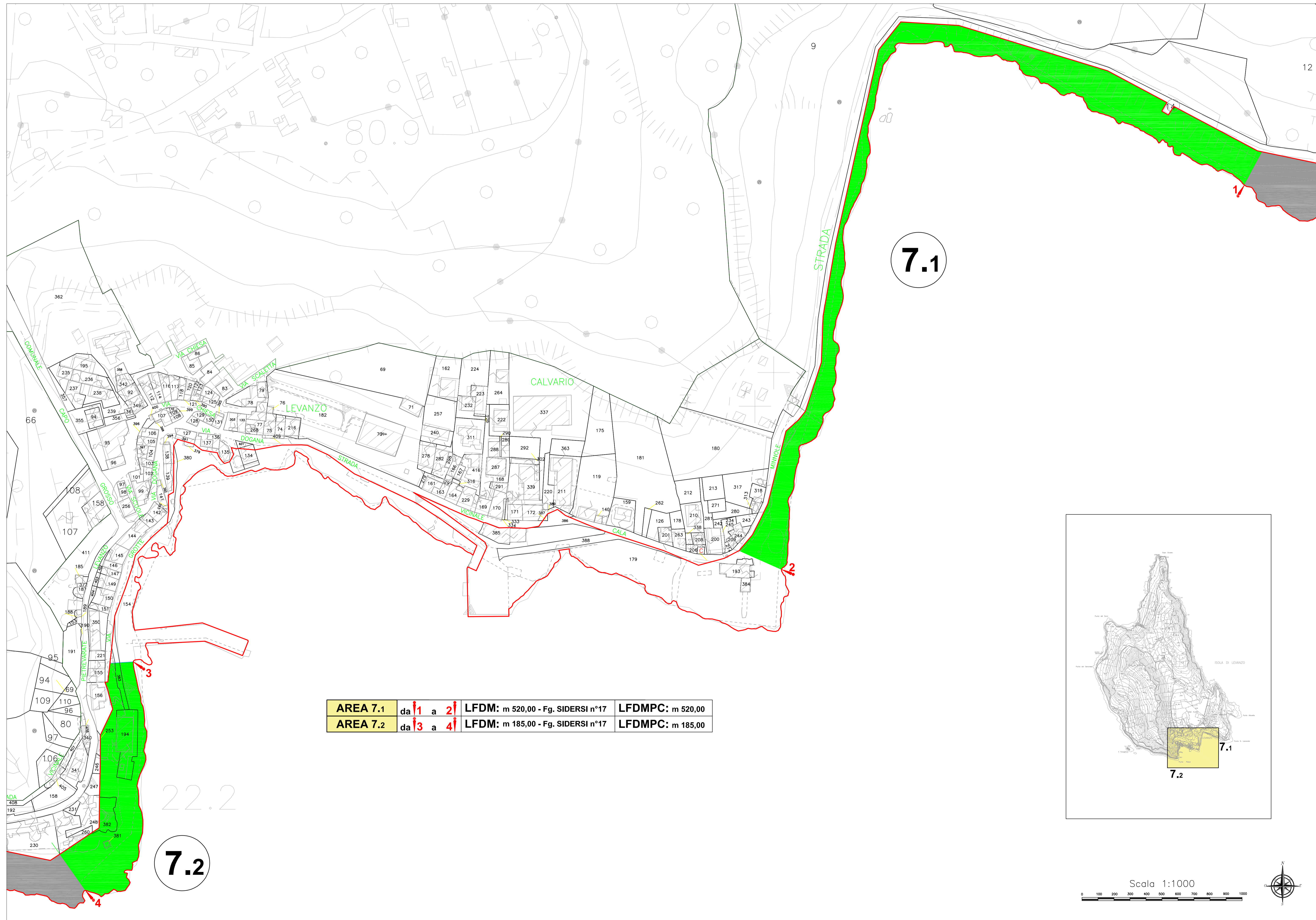




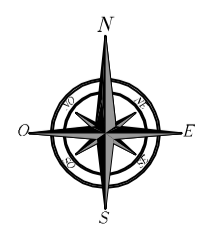
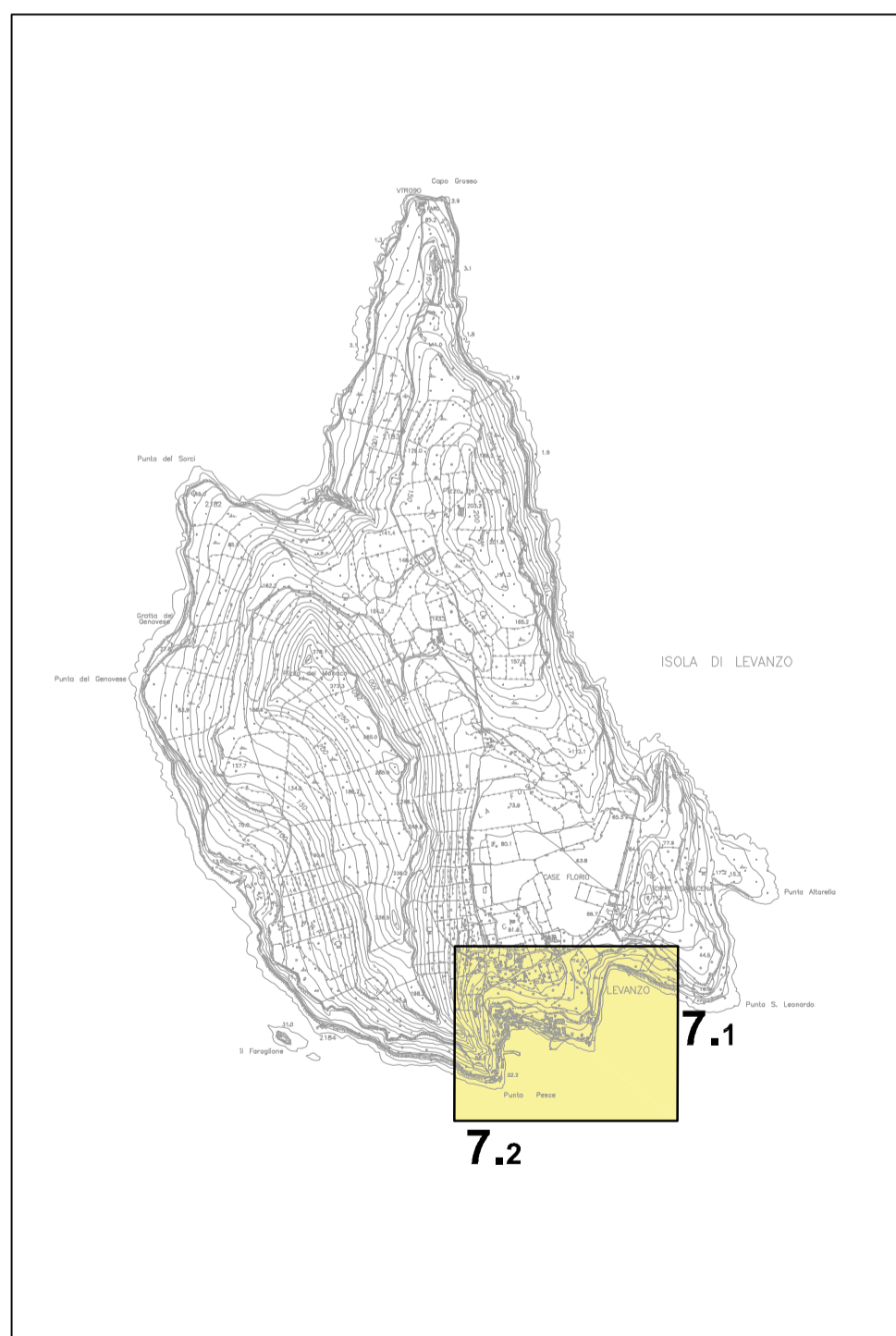
PIANO DI UTILIZZO DEL DEMANIO MARITTIMO (P.U.D.M.)
(L. R. 17.03.2016 n°3 - Decreto A.R.T.A. 319 GAB del 05.08.2016)

AGGIORNAMENTO

| | | | |
|-------------|--|-----------|----------------------|
| Elaborato | LEVANZO Previsione di Piano AREE 7 con LFDMP / LFDMP | Allegato | L.PRE. Area 7 |
| PROGETTISTA | Arch. Giuseppe Bellanca | Data: | Febbraio 2018 |
| | | Scala: | 1:1.000 |
| | | Aggiorn.: | |



| | | | |
|-----------------|----------|---|------------------------|
| AREA 7.1 | da 1 a 2 | LFDMP: m 520,00 - Fg. SIDERSI n°17 | LFDMP: m 520,00 |
| AREA 7.2 | da 3 a 4 | LFDMP: m 185,00 - Fg. SIDERSI n°17 | LFDMP: m 185,00 |



LFDMP
 Confine SIDERSI

Legenda
DESTINAZIONE AREE E ZONE:

| | |
|---|-------------------|
| 1) Aree attrezzate per la balneazione | Zone militari |
| 2) Aree non concedibili | Zone portuali |
| 3) Aree portuali | Approdi marittimi |
| 4) Rimessaggio e noleggio natanti | |
| 5) Attività commerciali insistenti in area portuale | |
| 6) Spazi ombreggiati e solarium | |
| 7) Aree concedibili a soggetti pubblici per la finalità di interesse pubblico | |
| 8) Aree attrezzate per le pratiche sportive | |

- Manifatti ed attività produttive
- Zone militari
- Zone portuali
- Approdi marittimi