



Elaborato	ALLEGATO
LEVANZO Previsione di Piano AREE 2: LFDM - LFDM	L.PRE.2
PROGETTISTA Arch. Giuseppe Bellanca	Data : Febbraio 2018 Scala : 1:10.000 Agglom. :

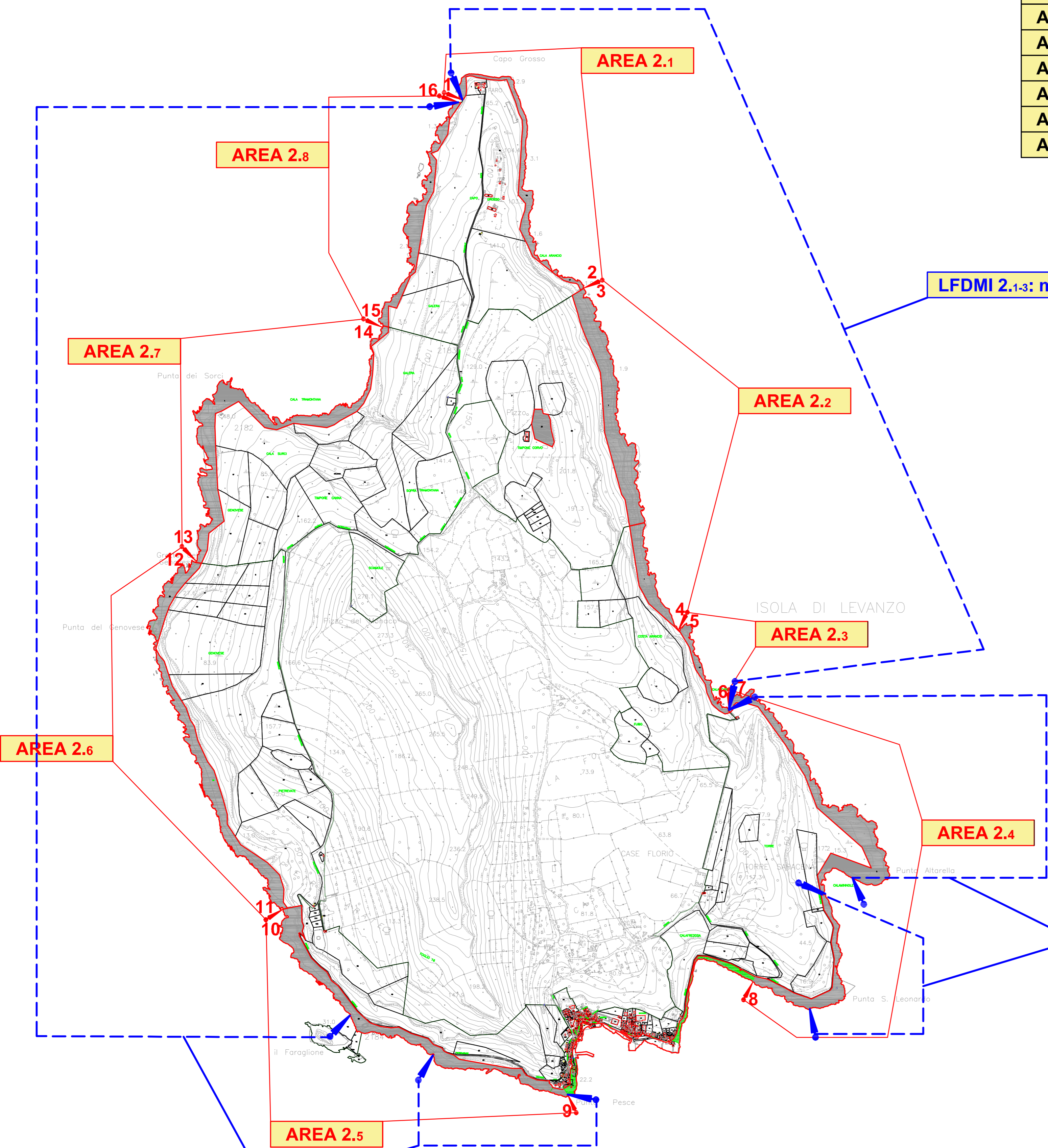
AREA 2.1	da 1 a 2	LFDM: m 880,00 - Fg. SIDERSI nn°11-13z
AREA 2.2	da 3 a 4	LFDM: m 1.389,00 - Fg. SIDERSI nn°13z-15z
AREA 2.3	da 5 a 6	LFDM: m 368,00 - Fg. SIDERSI n°15z
AREA 2.4	da 7 a 8	LFDM: m 1070,00 - Fg. SIDERSI n°18
AREA 2.5	da 9 a 10	LFDM: m 1.329,00 - Fg. SIDERSI nn°16z-17
AREA 2.6	da 11 a 12	LFDM: m 1.405,00 - Fg. SIDERSI n°14
AREA 2.7	da 13 a 14	LFDM: m 1.171,00 - Fg. SIDERSI n°12.1
AREA 2.8	da 15 a 16	LFDM: m 929,00 - Fg. SIDERSI n°11

LFDMI 2.6-9: m 4.025,00

LFDMI 2.1-3: m 2.637,00

LFDMI 2.4: m 714,00

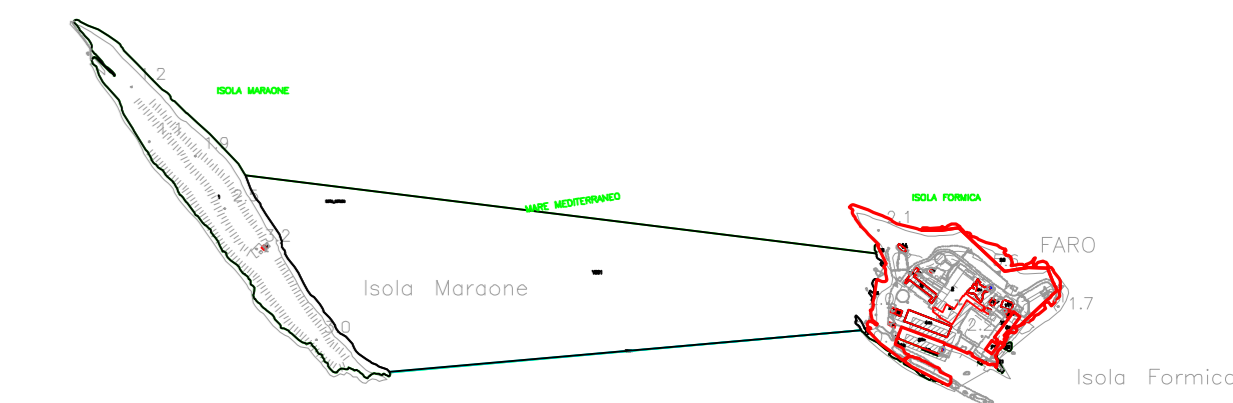
LFDMI 2.5-8: m 4.472,00



Confine SIDERSI

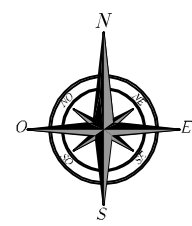
- Legenda**
DESTINAZIONE AREE E ZONE:
- 1) Aree attrezzate per la balneazione
 - 2) Aree non concedibili
 - 3) Aree portuali
 - 4) Rimessaggio e noleggio natanti
 - 5) Attività commerciali insistenti in area portuale
 - 6) Spazi ombreggiati e solarium
 - 7) Aree concedibili a soggetti pubblici per la finalità di interesse pubblico
 - 8) Aree attrezzate per le pratiche sportive

- Manifatt ed attività produttive
- Zone portuali
- Zone militari
- Approdi marittimi



N.B.:

- Base cartografica utilizzata: Regione Siciliana, Carta Tecnica Regionale - Sezioni n°: 604080 Favignana Ovest; 605050 Favignana Est; 605020 Torre Nubia; 604010 Isola di Marettimo; 604040 Isola di Levanzo. Ripresa aerea digitale; data volo Sett. 2007 - Edizione 2008
- Rappresentazione conforme al Gauss-Boaga (sistema nazionale - Fuso Est);
- Disegni elaborati in conformità alla cartografia cartacea SIDERSI (fasciata dall'Assessorato Regionale Territorio ed Ambiente);
- Zonizzazione elaborata dal Progettista secondo le modifiche apportate dal servizio "Area GIS e Pianificazione Territoriale dell'AMP" per conto dell'Amministrazione Comunale di Favignana.



Scala 1:10.000

