



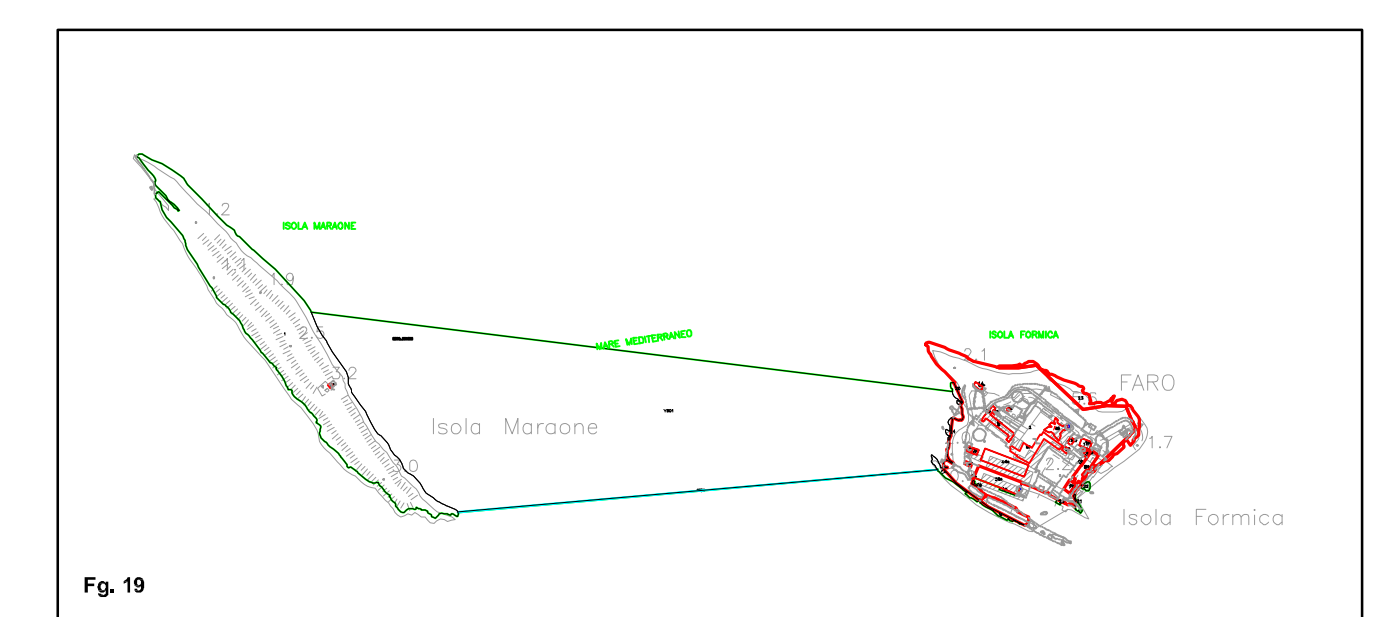
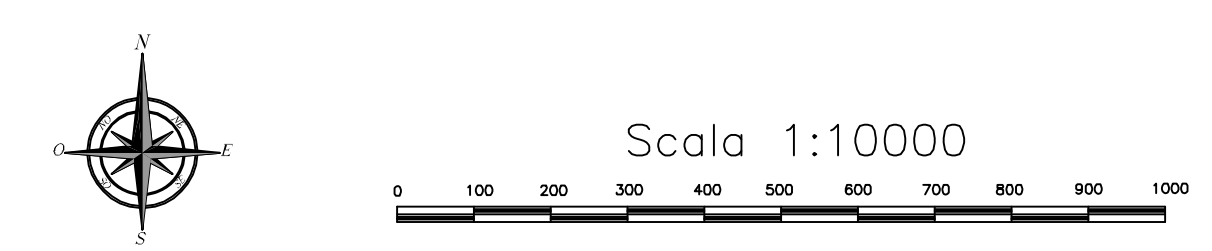
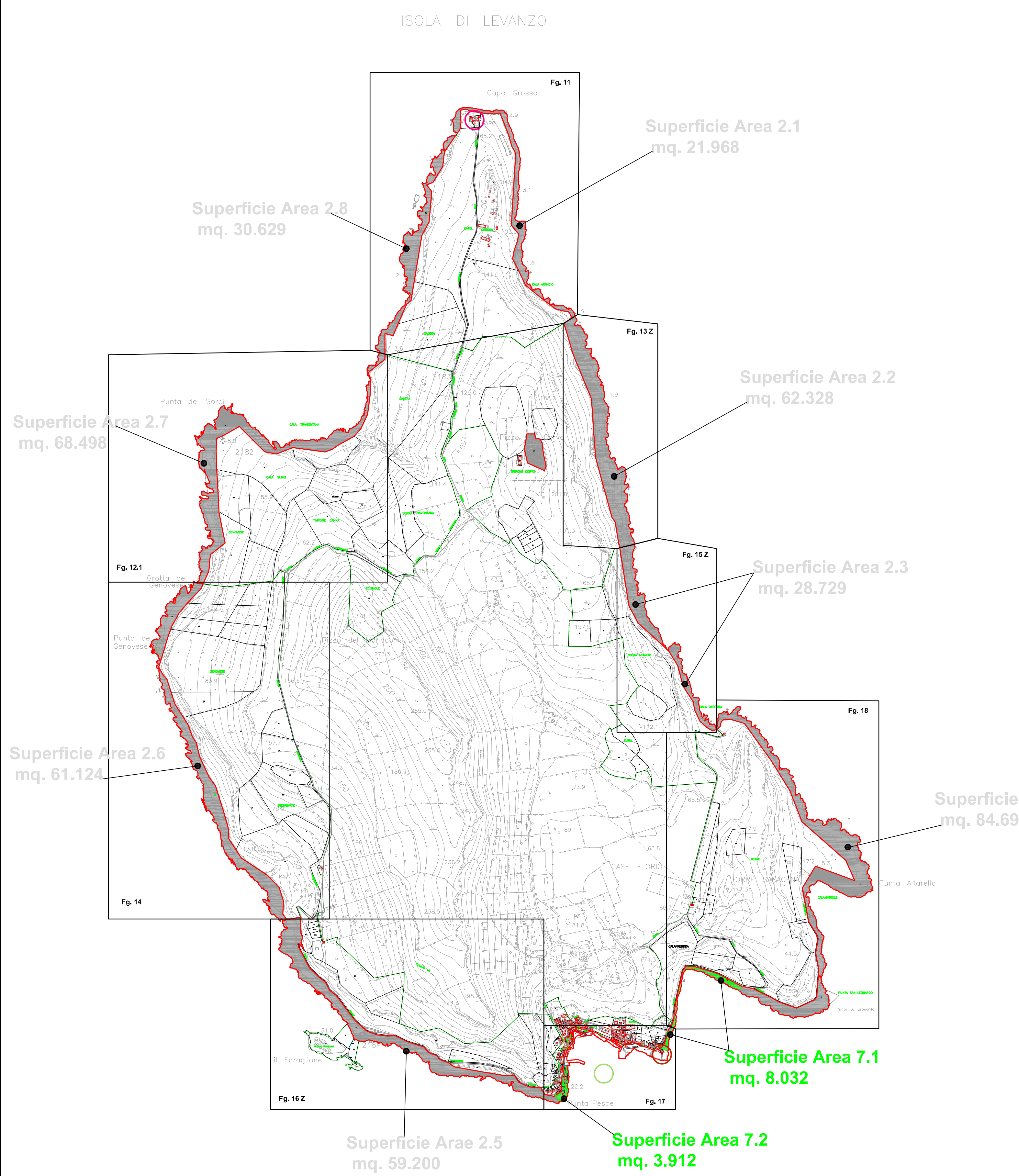
Elaborato	LEVANZO Previsione di Piano, zonizzazione e superfici delle aree	Allegato	L.PRE.1.0
PROGETTISTA	Arch. Giuseppe Bellanca	Data :	Febbraio 2018
		Scala :	1:10.000
		Agglom. :	

Legenda
DESTINAZIONE AREE E ZONE:

- 1) Aree attrezzate per la balneazione
- 2) Aree non concedibili
- 3) Aree portuali
- 4) Rimessaggio e noleggio natanti
- 5) Attività commerciali insistenti in area portuale
- 6) Spazi ombreggiati e solarium
- 7) Aree concedibili a soggetti pubblici per la finalità di interesse pubblico
- 8) Aree attrezzate per le pratiche sportive

- Manufatti ed attività produttive
- Zone portuali
- Zone militari
- Approdi marittimi

Confine SIDERSI



N.B.:
- Base cartografica utilizzata:
Regione Siciliana, Carta Tecnica Regionale - Sezioni n°: 604080 Favignana Ovest; 605050 Favignana Est; 605020 Torre Nubia;
604010 Isola di Marettimo; 604040 Isola di Levanzo. Ripresa aerea digitale: data volo Sett. 2007 - Edizione 2008
Rappresentazione conforme di Gauss-Boaga (sistema nazionale - Fuso Est);
- Disegni elaborati in conformità alla cartografia cartacea SIDERSI rilasciata dall'Assessorato Regionale Territorio ed Ambiente;
- Zonizzazione elaborata dal Progettista secondo le modifiche apportate dal servizio "Area GIS e Pianificazione Territoriale dell'AMP"
per conto dell'Amministrazione Comunale di Favignana.