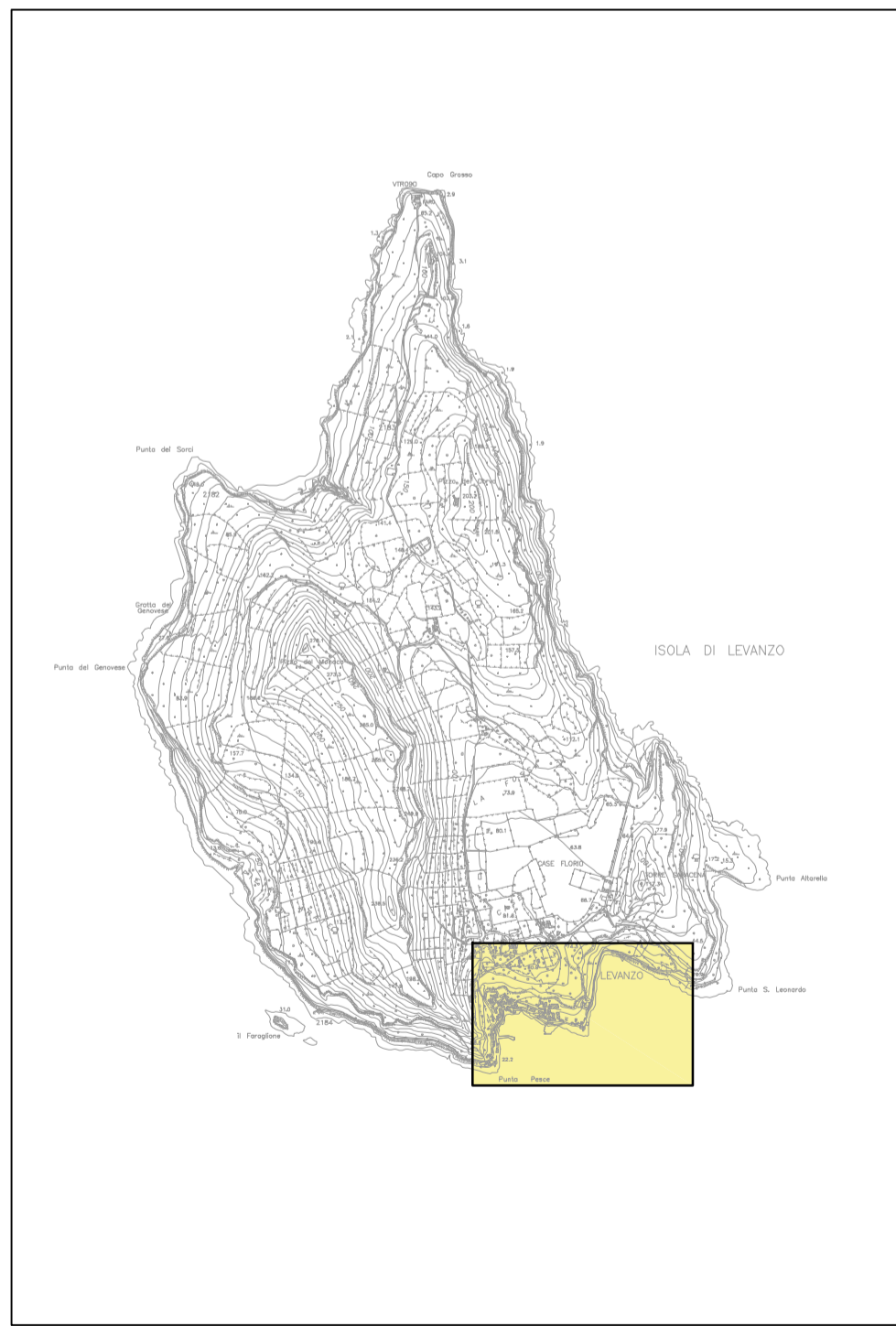
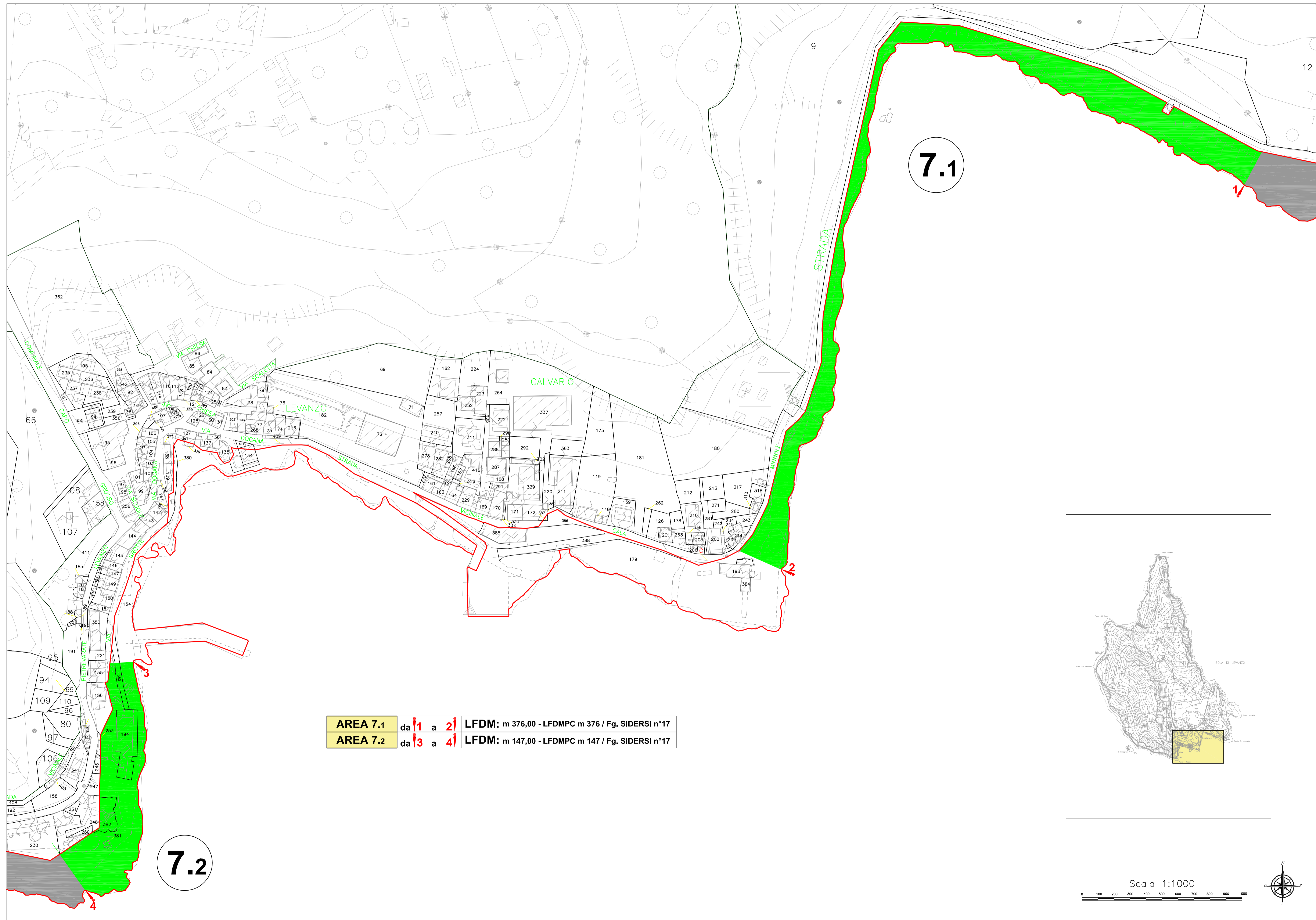




**PIANO DI UTILIZZO DEL DEMANIO MARITTIMO (P.U.D.M.)**  
(L. R. 17.03.2016 n°3 - Decreto A.R.T.A. 319 GAB del 05.08.2016)

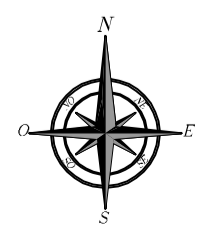
**AGGIORNAMENTO**

Elaborato	Allegato
<b>LEVANZO</b> Previsione di Piano AREE 7: LFDMP / LFDMP	<b>L.PRE. 7</b>
PROGETTISTA	Data : Febbraio 2018
Arch. Giuseppe Bellanca	Scala : 1:1.000
	Aggiorn. :



<b>AREA 7.1</b>	da <b>1</b> a <b>2</b>	<b>LFDMP: m 376,00 - LFDMP m 376 / Fg. SIDERSI n°17</b>
<b>AREA 7.2</b>	da <b>3</b> a <b>4</b>	<b>LFDMP: m 147,00 - LFDMP m 147 / Fg. SIDERSI n°17</b>

Scala 1:1000



LFDMP

Confine SIDERSI

Legenda DESTINAZIONE AREE E ZONE:	
	1) Aree attrezzate per la balneazione
	2) Aree non concedibili
	3) Aree portuali
	4) Rimessaggio e noleggio natanti
	5) Attività commerciali insistenti in area portuale
	6) Spazi ombreggiati e solarium
	7) Aree concedibili a soggetti pubblici per la finalità di interesse pubblico
	8) Aree attrezzate per le pratiche sportive
	Manufatti ed attività produttive
	Zone militari
	Zone portuali
	Approdi marittimi